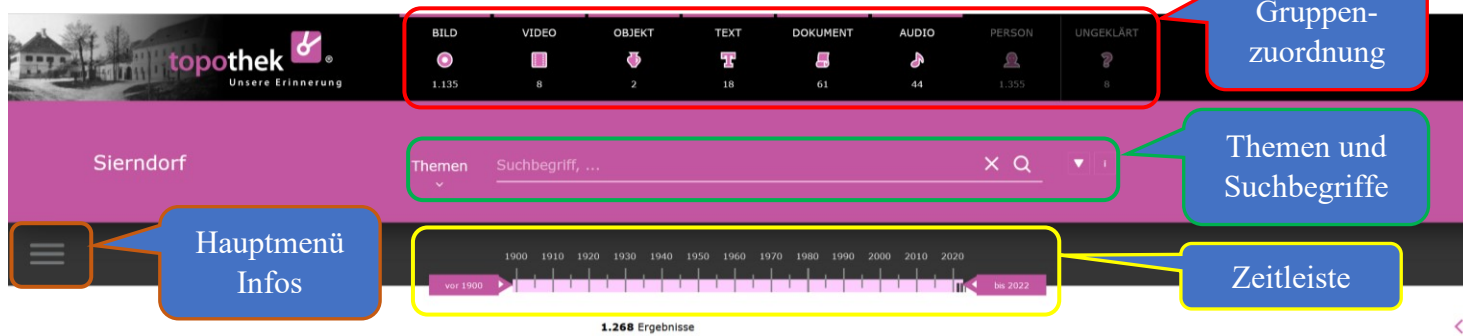


Bedienungsanleitung für die Topothek der Marktgemeinde Sierndorf

Startbildschirm:



Gruppenzuordnung

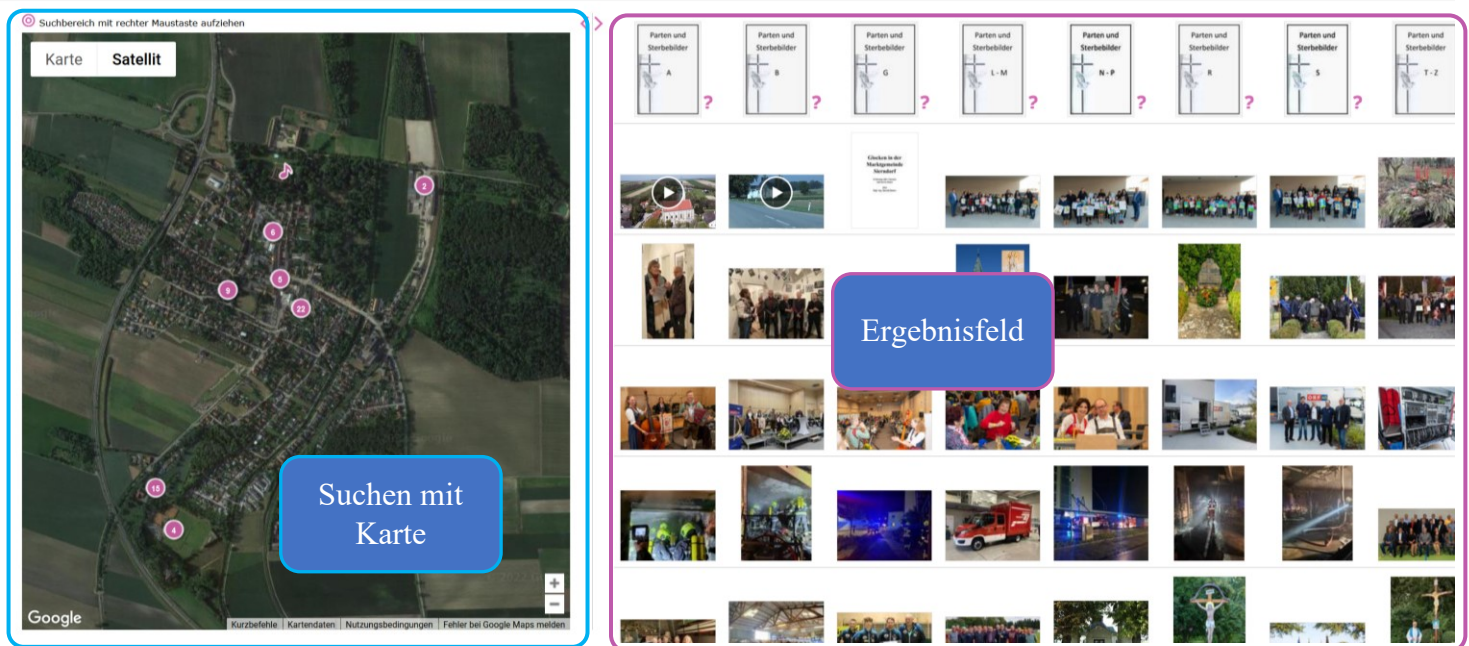
Themen und Suchbegriffe

Zeitleiste

Hauptmenü Infos

Suchbereich: Suchbegriff, ...

1.268 Ergebnisse



Suchbereich mit rechter Maustaste aufziehen

Karte Satellit

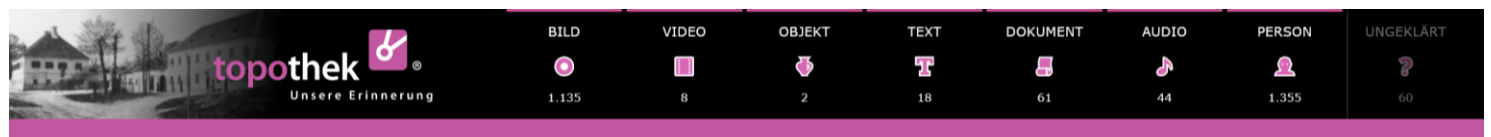
Suchen mit Karte

Ergebnisfeld

Parten und Starbilder A, B, G, L-M, N-P, R, S, T-Z

Gruppenzuordnung

Die Einträge in der Topothek sind GRUPPEN zugeordnet. Damit können Sie eine Vorauswahl der gewünschten Einträge vornehmen.



GRUPPE	Bild	Video	Objekt	Text	Dokument	Audio	Person	ungeklärt
Grundeinstellung	ein	ein	ein	ein	ein	ein	aus	aus

In der Leiste können Sie die Gruppen durch Anklicken der Symbole beliebig ein- und ausschalten. Die Zahlen geben die Anzahl der jeweiligen Einträge an.

Die Gruppe „ungeklärt“ enthält jene Einträge, zu denen es offene Fragen gibt. Wählen Sie diese aus, werden die anderen Gruppen ausgeschaltet.

Themen und Suchbegriffe

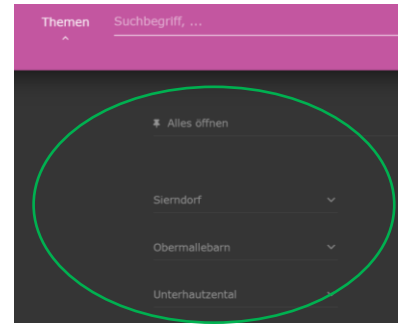
Themen



Die Topothekinhalt der Gruppen sind nach Themen abgelegt. Mit dem Anklicken des Pfeils ↓ gelangen Sie zu einer Liste mit den einzelnen Themen.


Die Themen können Sie jeweils mit den Pfeilen ↓ weiter in die Unterthemen auffächern.

Die Untergruppen schließen Sie mit Pfeil nach oben ↑.



Freie Suche:

Eingabe von Wildcard: *xyz oder xyz* möglich



Nach Eingabe von mindestens 3 Zeichen in der Suchzeile erhalten Sie Vorschläge, die diese Zeichenkombination enthalten. Durch Anklicken der gewünschten Zeile kommen Sie direkt zu den zugehörigen Einträgen. Die Suche starten Sie mit der Lupe.

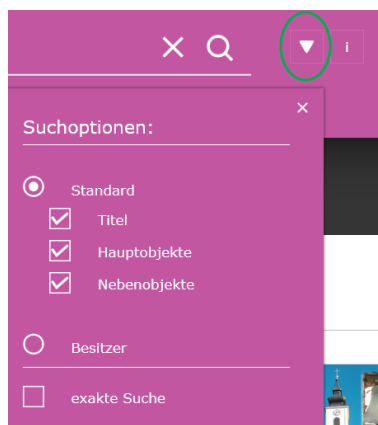
Hinweis: mit Hochkomma

'Kirche

können Sie eine exakte Suche nach genau dieser Zeichenfolge erzwingen.

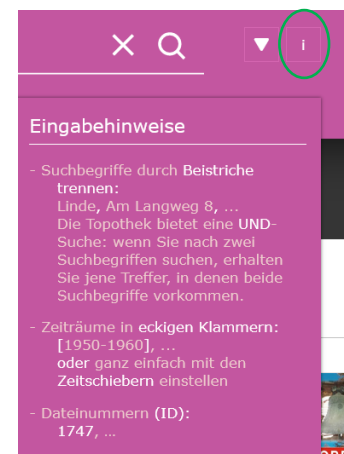
Suchoptionen:

Start-Einstellung, beliebig änderbar

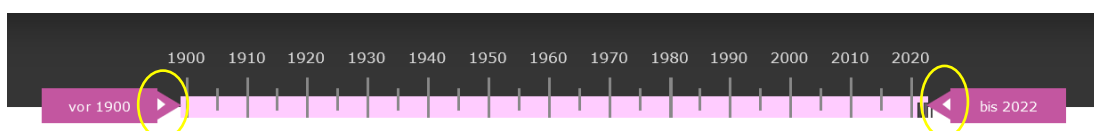


Eingabehinweise:

Schreibweise, Mehrfachsuche, Zeiträume, Dateinummern, ...



Zeitleiste



Einschränken des Zeitfensters der Suche durch Verschieben der beiden Pfeile.

Alternativ durch Eingabe in der Suchzeile des Zeitraums in [...]



Suchen mit Karte

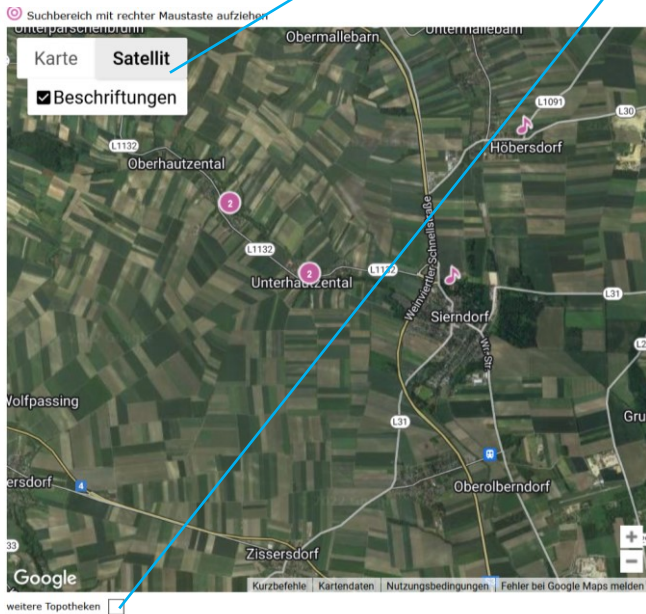


Die Grundeinstellung der Karte zeigt das Ortsgebiet von Sierndorf. Die farbigen Markierungen in der Karte bedeuten, dass diesen Orten Einträge zugeordnet sind.

- Zeigen Sie mit der Maus auf einen Eintrag um die hinterlegten Einträge zu erhalten.
- Verschieben oder Zoomen Sie die Karte (wie maps.google) um andere Orte zu erhalten.
- Klicken Sie auf „Satellit“ um die Beschriftungen der Orte ein- und auszuschalten.

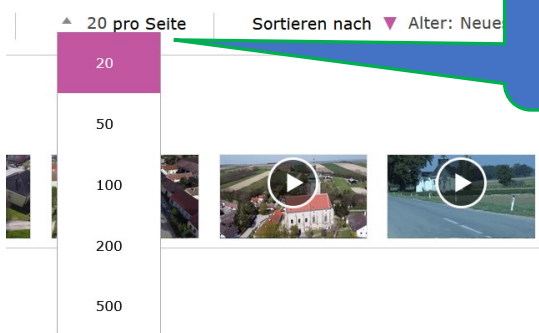
Hinweise:

- Sie können mit der Kartenfunktion nur Einträge finden, die verortet sind.
- Bei Übersichtsdarstellung (Zoom minus) können Sie auch andere Topotheiken in der Karte durch ankreuzen suchen.

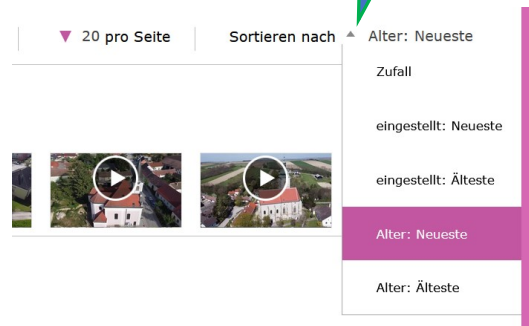


Sortierung der Ergebnisse

Optionen der Darstellung



Anzahl der Ergebnisse pro Seite



Sortierung der Ergebnisse